



PLANIMETRIA di PROGETTO scala 1:500

- LEGENDA**
- tubazione esistente in HDPE ø100 PN 110x40 di spinta di collegamento da conservare
  - tubazione esistente di spinta da rimuovere
  - tubazione esistente in HDPE ø100 PN 110x40 di spinta di progetto
  - Tubazione di scarico progetto acque nere ø 200
  - Tubazione di scarico acque nere in P.V.C. tipo SN mm 160 in progetto su proprietà privata
  - Pozzetto d'ispezione su raccordi tubazioni
  - Pozzetto d'ispezione sifonato 40x40 tipo Firenze in progetto
  - Pozzetto d'ispezione fognatura nera in progetto



ESTRATTO DI MAPPA scala 1:2000



ESTRATTO DI R.U. scala 1:2000

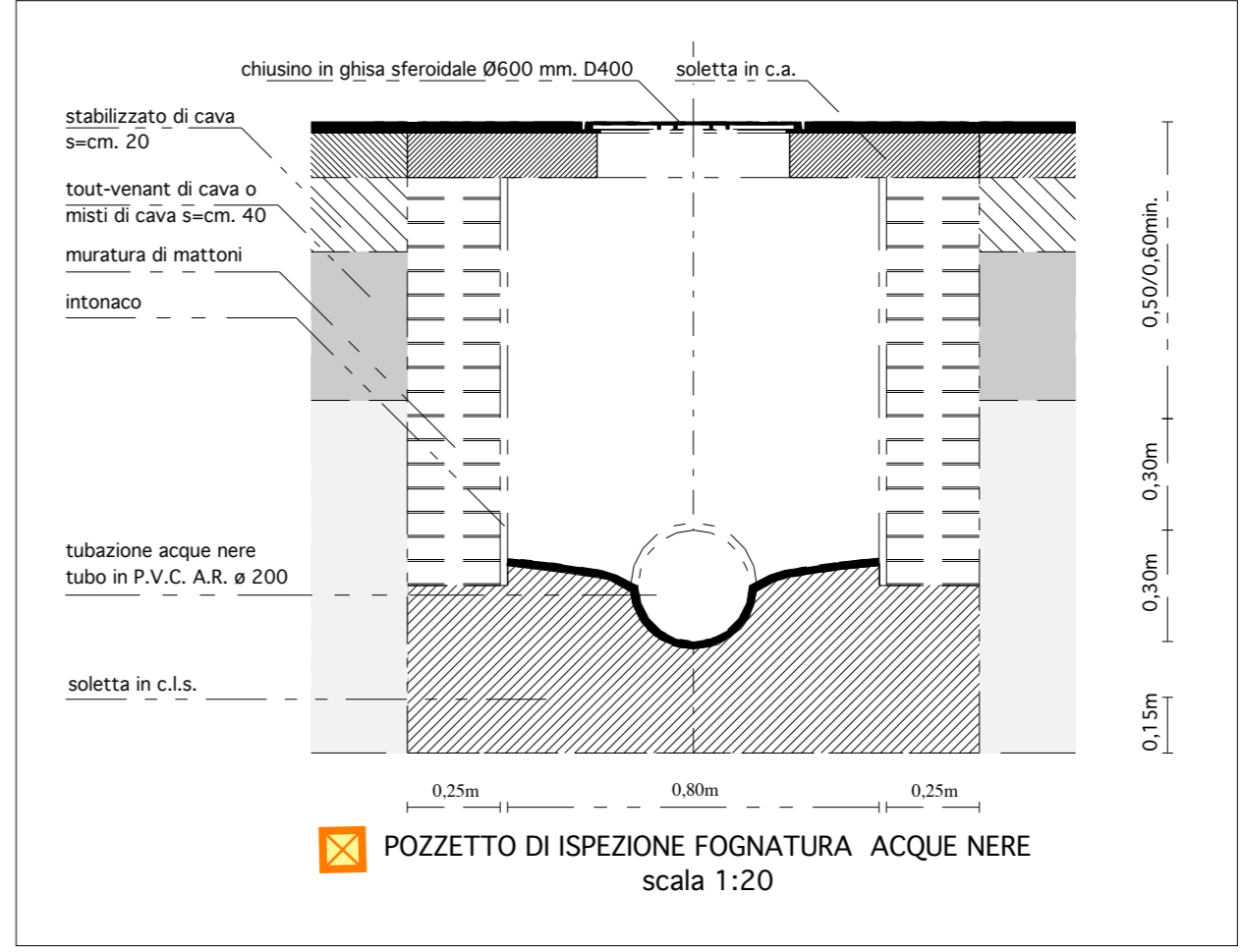
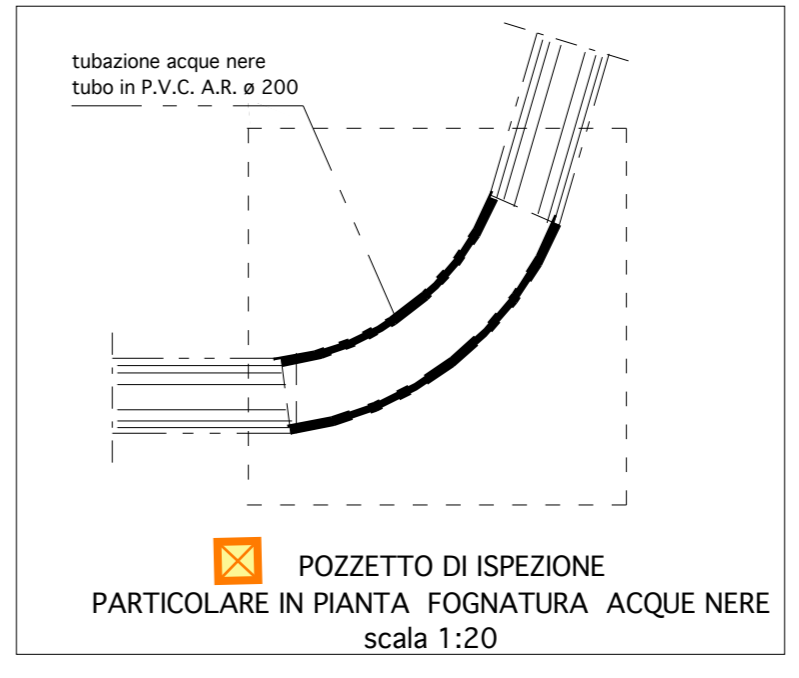
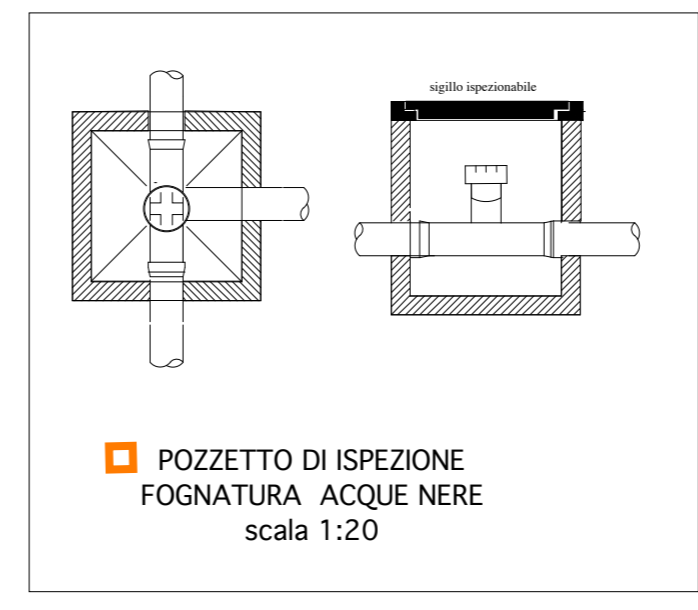
Superficie Territoriale

= mq. 17514

**INDIVIDUAZIONE AREA PUBBLICA e PRIVATA**

**Legenda**

- VERDE PUBBLICO
- AREA PUBBLICA
- AREA PRIVATA
- QUOTE DI PROGETTO
- QUOTE ESISTENTI



**VARIANTE al PIANO ATTUATIVO di una ZONA di ESPANSIONE RESIDENZIALE COMMERCIALE e DIREZIONALE in località VAL DI CAVA**

comune PONSACCO

titolare GRUPPO IMMOBILIARE VALDERA srl

progettista dott. CLAUDIO SALVADORI architetto  
via V. Veneto 11 - Ponsacco - Pi - Tel. 732224

collaboratore dott. CRISTINA SALVADORI architetto  
dott. GIOVANNI BALDINI architetto

**U5**

**SCHEMA FOGNATURA NERA**  
planimetria generale

scala 1:20/500/2000