

PIANO ATTUATIVO DI CUI ALLA SCHEDA NORMA DELL'AREA N°7 DELL'U.T.O.E. 5 VAL DI CAVA.

VIA DELLE COLLINE, LOC. VAL DI CAVA PONSACCO (PI)

PROPRIETÀ:
DONI PAOLO
 VIA DELLE COLLINE, 35 PONSACCO (PI)
DONI LUCIANO
 VIA DELLE COLLINE, 36 PONSACCO (PI)

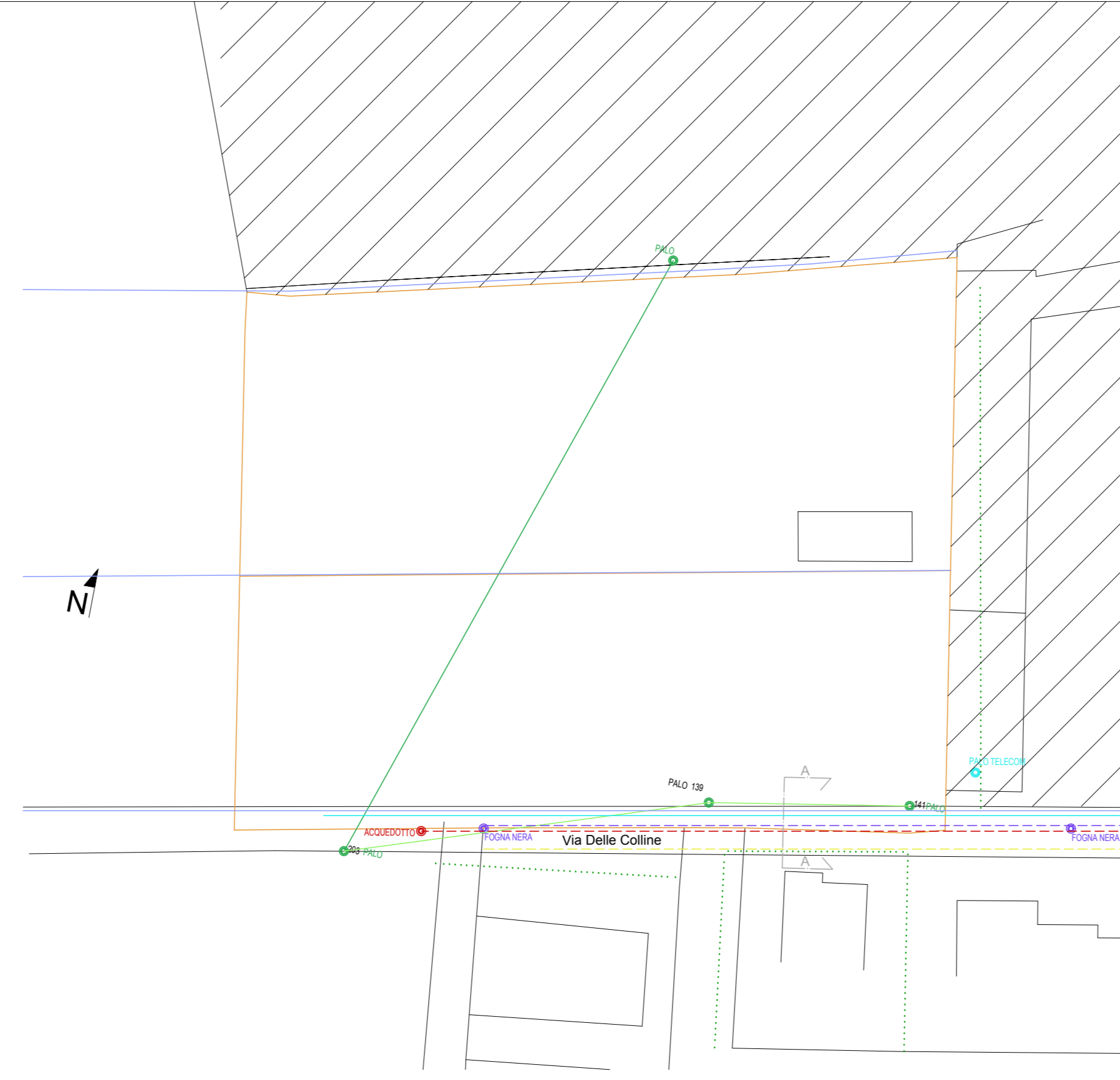
IL TECNICO:
DOTT. ARCH. BELLARMINO BELLUCCI
 COLLABORATORI:
GEOM. ALESSANDRO BELLUCCI

IMPIANTI TECNOLOGICI

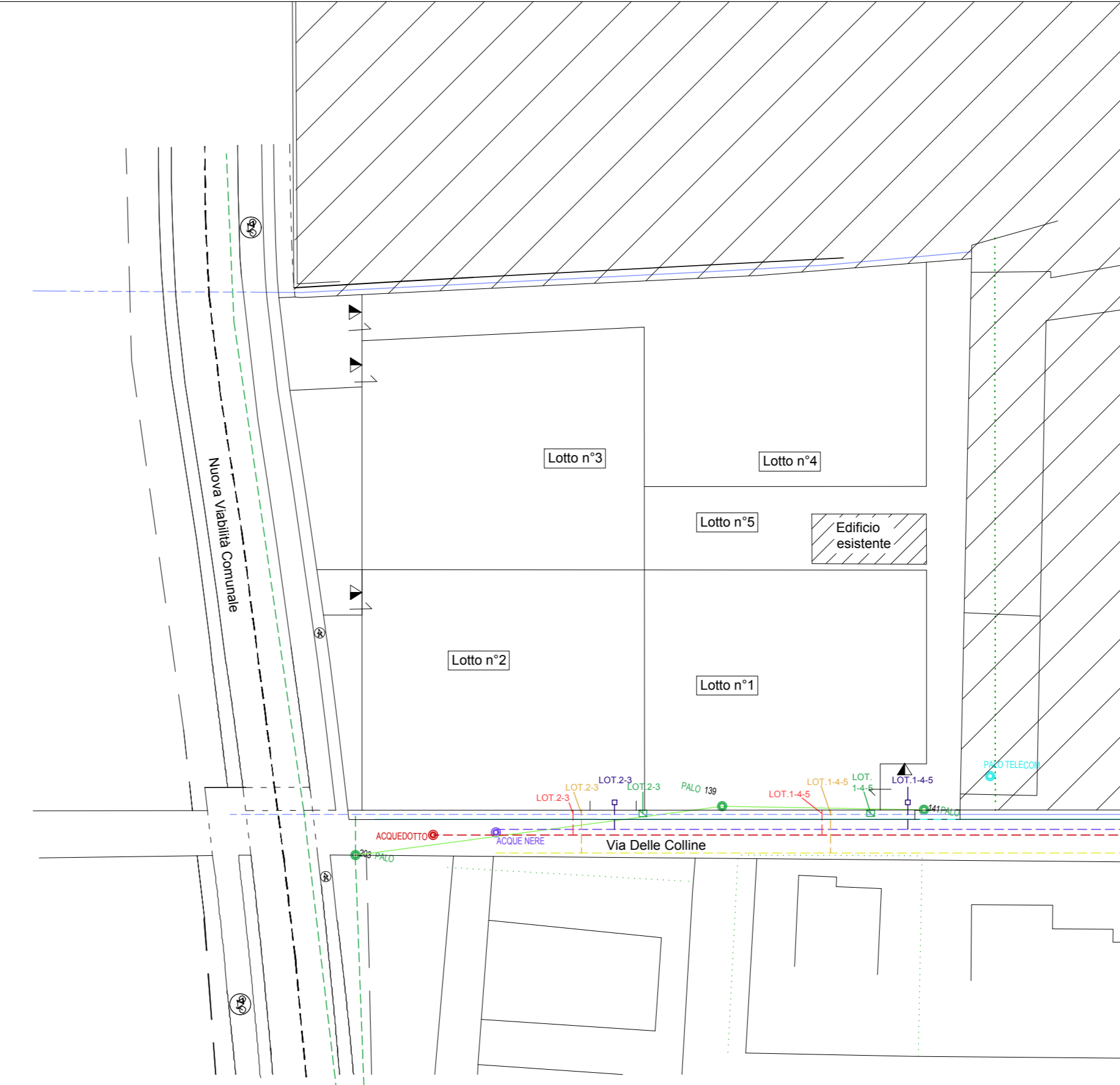
STATO ATTUALE DELL'AREA	1.500
STATO DI PROGETTO CON NUOVA VIABILITA' COMUNALE	1.500
SEZIONE A-A VIA DELLE COLLINE STATO ATTUALE	1.50
SEZIONE A-A VIA DELLE COLLINE STATO DI PROGETTO	1.50

DATA: NOVEMBRE 2018

4



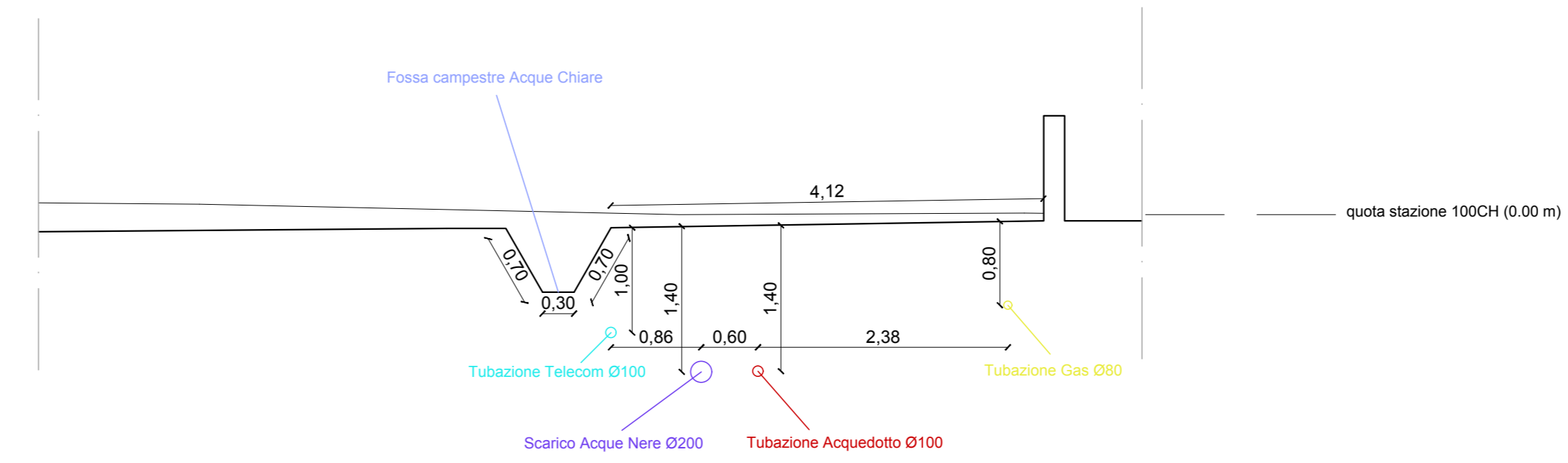
STATO ATTUALE DELL'AREA



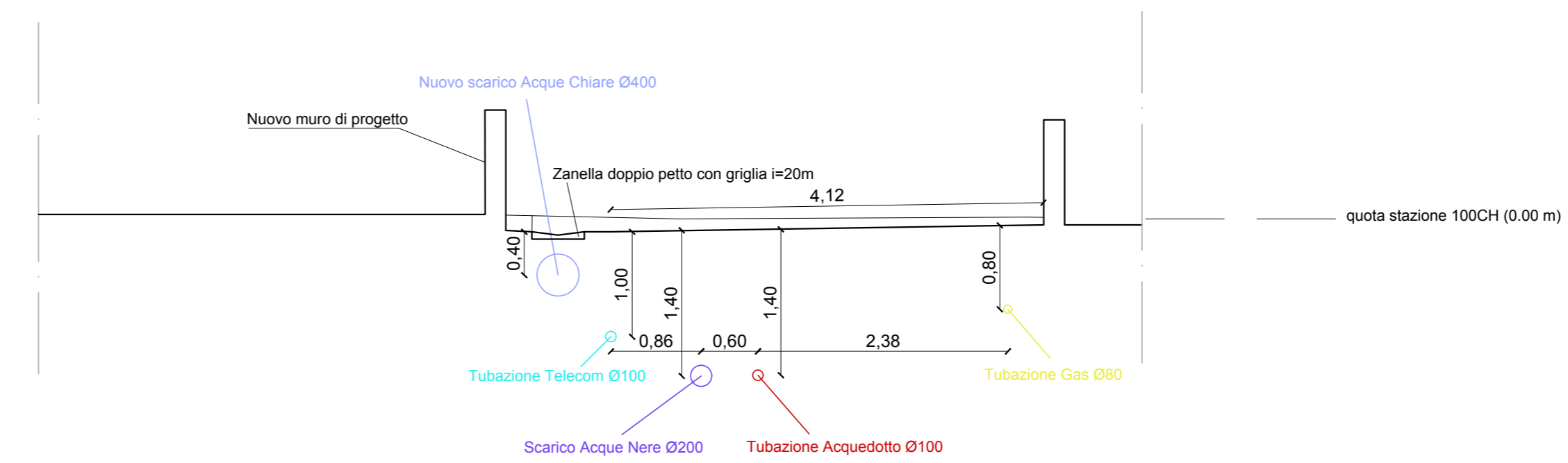
STATO DI PROGETTO CON NUOVA VIABILITA' COMUNALE

LEGENDA:

- Delimitazione particelle di proprietà catastale
- Pato Enel
- Linea elettrica aerea Media Tensione
- - - Linea elettrica Media Tensione interrata di progetto comunale
- Linea elettrica aerea Basse Tensione
- Contatore Enel di progetto
- Pozzetto Acquadotto
- - - Linea Acquadotto
- - - Nuovi attacchi Acquadotto di progetto
- Pozzetto Acque nere
- - - Linea Acque nere
- - - Nuovi attacchi Acque nere di progetto
- Pozzetti di ispezione
- Linea Acque chiare
- - - Linea Acque chiare interrata di progetto
- - - Linea Gas
- - - Nuovi attacchi Linea Gas
- Pato Telecom
- Linea Telecom
- Muro esistente
- ▽ Ingresso pedonale al lotto
- ▲ Ingresso carrabile al lotto
- Altra proprietà



SEZIONE A-A VIA DELLE COLLINE STATO ATTUALE



SEZIONE A-A VIA DELLE COLLINE STATO DI PROGETTO