

COMUNE DI PONSACCO

Provincia di Pisa



Variante al Regolamento Urbanistico



Alessandro Cianelli
Sindaco - Assessore Pianificazione Urbanistica

Fiorino Baldacci
Assessore Lavori Pubblici - Manutenzione - Opere di Urbanizzazione

Responsabile del Prodotto Urbanistico: Giancarlo Turchi
Capo della Commissione: Dott. Carlo Maria Barti
Ufficio di Piano: Arch. Elisabetta Mori, Arch. Andrea Ciampi, Geom. Flavio Martelli, Luca Neri

Progettazione: Dott. Arch. Mauro Ciampa (Architetti Associati M. Ciampa - P. Lazzaroni)
Collaborazione: Dott. Arch. Chiara Ciampa, Dott. Diego Lanza Gendini

Valutazione Integrata: Dott. Agr. Elisabetta Mori
Collaborazione: Dott. In. Anna Seravalle, Dott. Barbara Ricciardi, Dott. In. Agr. Chiara Ciampi

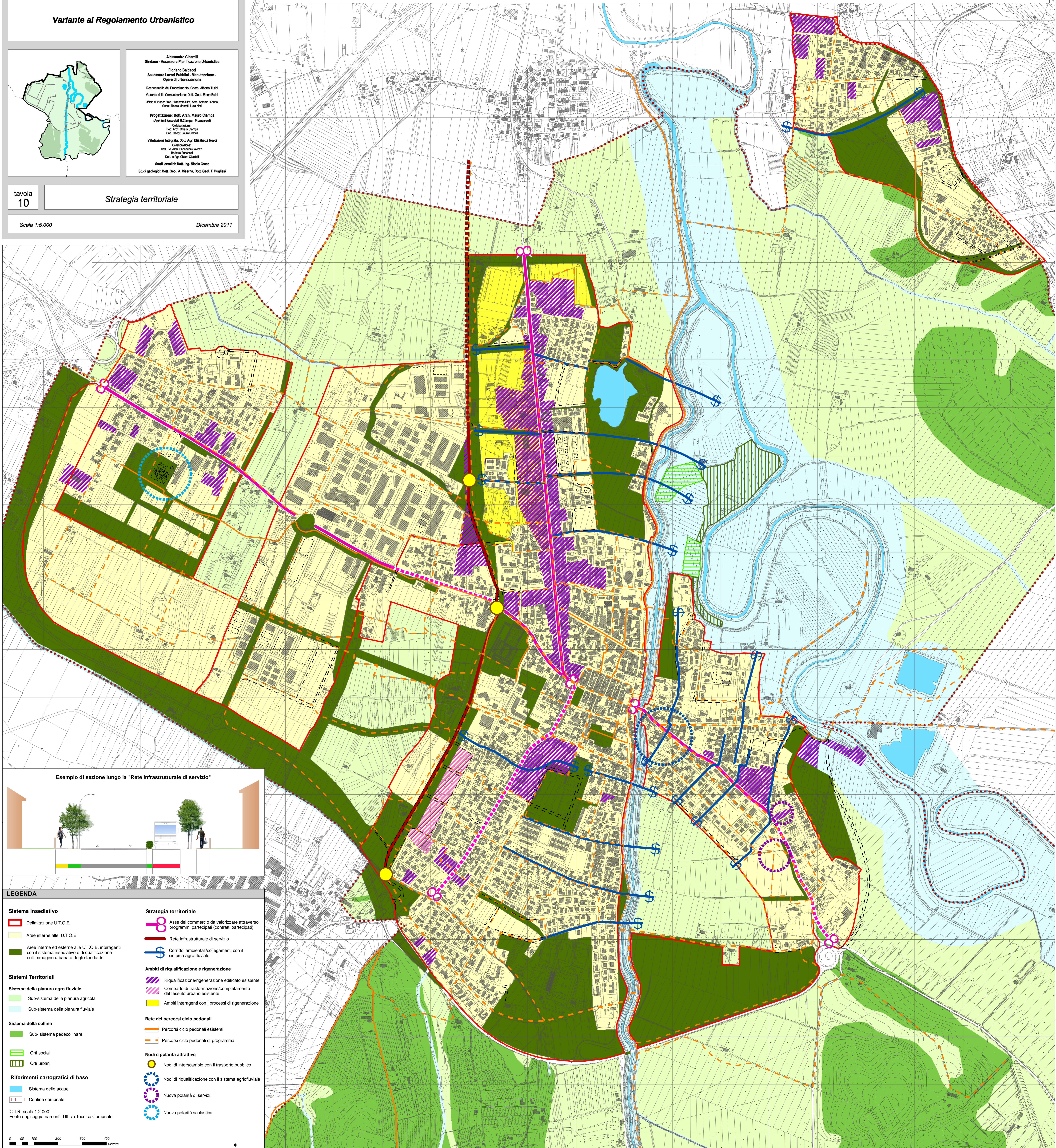
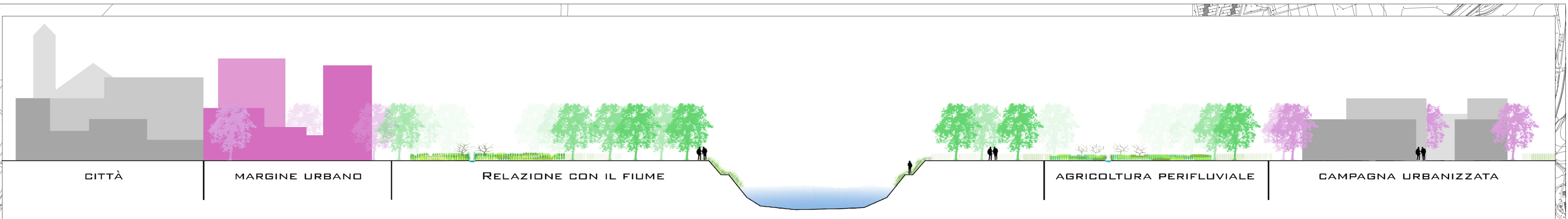
Studi Idraulici: Dott. Ing. Nicola Croce
Studi geologici: Dott. Geol. A. Bissena, Dott. Geol. T. Pugliesi

tavola
10

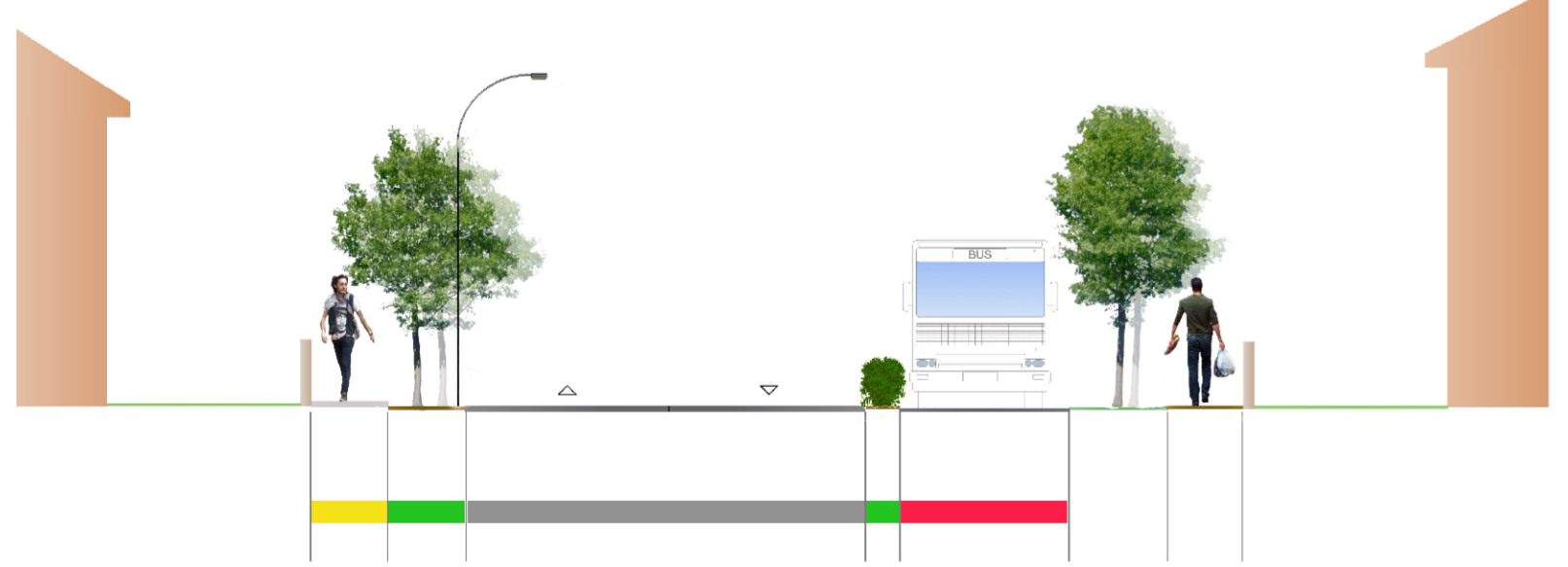
Strategia territoriale

Scala 1:5.000

Dicembre 2011



Esempio di sezione lungo la "Rete infrastrutturale di servizio"



LEGENDA

- | | |
|--|--|
| <p>Sistema Insediativo</p> <ul style="list-style-type: none"> — Delimitazione U.T.O.E. Aree interne alle U.T.O.E. Aree interne ed esterne alle U.T.O.E. interagenti con il sistema insediativo e di qualificazione dell'immagine urbana e degli standards <p>Sistemi Territoriali</p> <p>Sistema della pianura agro-fluviale</p> <ul style="list-style-type: none"> Sub-sistema della pianura agricola Sub-sistema della pianura fluviale <p>Sistema della collina</p> <ul style="list-style-type: none"> Sub-sistema pedecollinare <p>Orti sociali</p> <ul style="list-style-type: none"> Orti sociali Orti urbani <p>Riferimenti cartografici di base</p> <ul style="list-style-type: none"> Sistema delle acque Confine comunale <p>C.T.R. scala 1:2.000
Fonte degli aggiornamenti: Ufficio Tecnico Comunale</p> | <p>Strategia territoriale</p> <ul style="list-style-type: none"> — Asse del commercio da valorizzare attraverso programmi partecipati (contratti partecipati) — Rete infrastrutturale di servizio — Corridoi ambientali/collegamenti con il sistema agro-fluviale <p>Ambiti di riqualificazione e rigenerazione</p> <ul style="list-style-type: none"> Riqualificazione/rigenerazione edificio esistente Comparto di trasformazione/completamento del tessuto urbano esistente Ambiti interagenti con i processi di rigenerazione <p>Rete dei percorsi ciclo pedonali</p> <ul style="list-style-type: none"> — Percorsi ciclo pedonali esistenti — Percorsi ciclo pedonali di programma <p>Nodi e polarità attrattive</p> <ul style="list-style-type: none"> ● Nodi di interscambio con il trasporto pubblico Nodi di riqualificazione con il sistema agrofluviale Nuova polarità di servizi Nuova polarità scolastica |
|--|--|

0 50 100 200 300 400
Meters